

(ITQ)

2007/2010

	1142	A	60		

수험자 유의사항

- 가
- “ - ” (ITQ)
- (: ITQ 12345678- .pptx).
- PC
- (, ,)
- 가 , < >
- MS-Office 2007/2010

답안 작성요령

- A4 Paper
- 6 1
- (1)
- 2~6
- (1)
- ()
- 「 ITQ Picture」

[전체구성]

(60점)

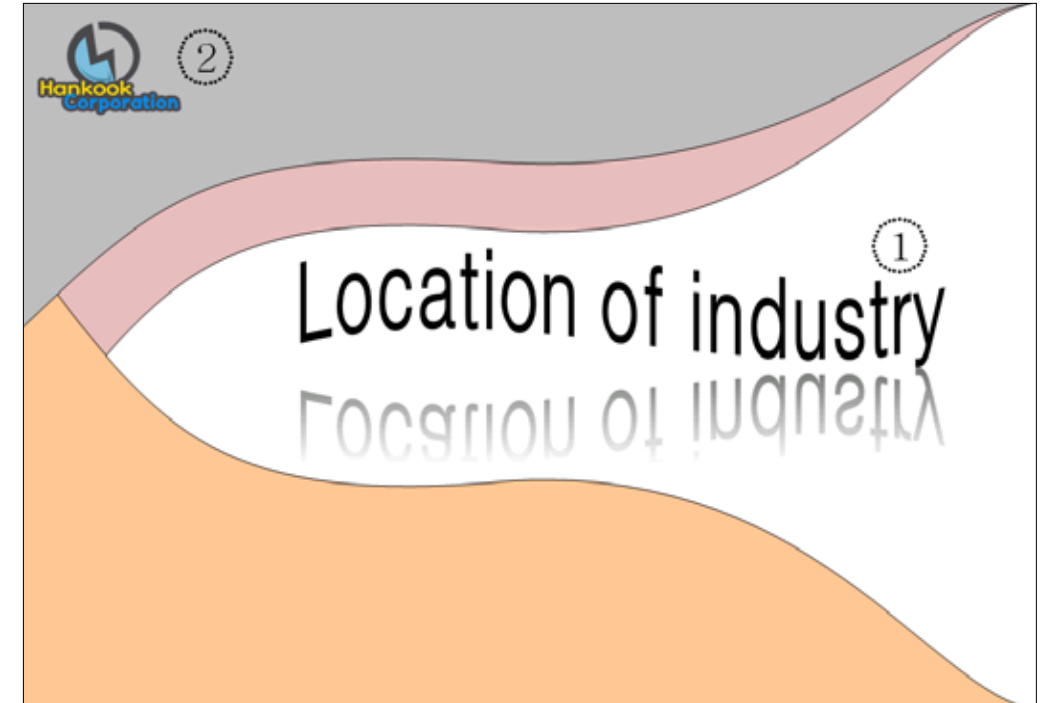
- (1) : A4
- (2) : 2~6 (, 40pt,), (「 ITQ Picture 3.jpg」, ())

[슬라이드 1] <<표지 디자인>>

(40점)

- (1) : ()

- ① 워드아트 삽입
 - 글꼴 : 돋움, 굵게
 - 반사 : 전체반사, 터치
- ② 그림 삽입
 - 「내문서WITQWPictureW 로고3.jpg」
 - 배경(연보라) 투명색으로 설정

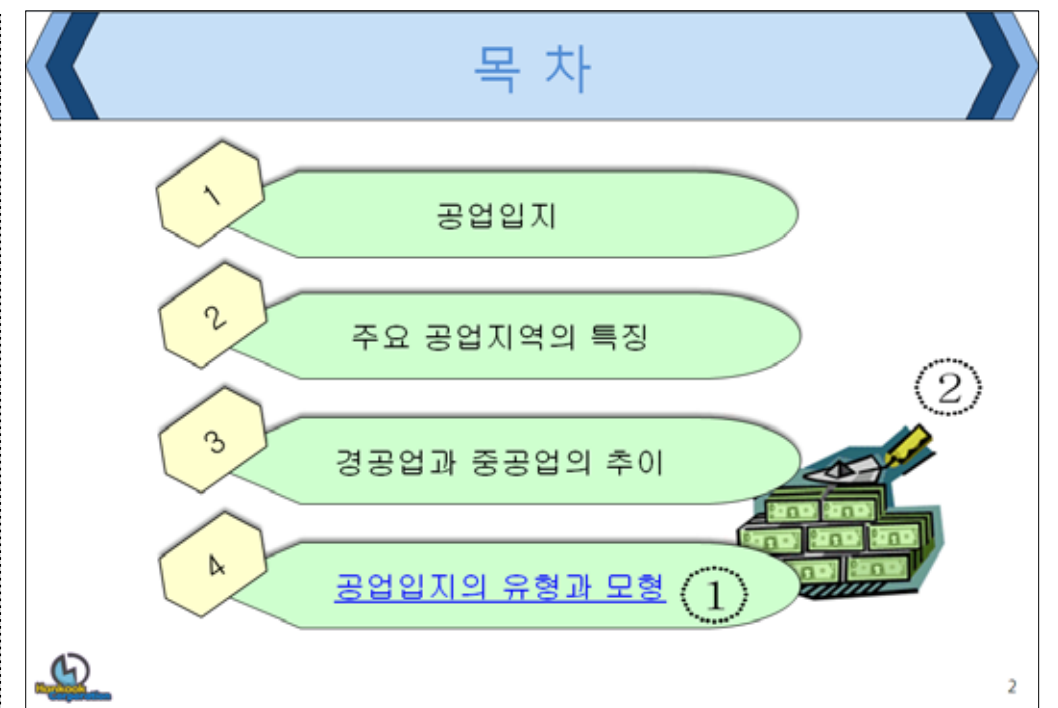


[슬라이드 2] <<목차 슬라이드>>

(60점)

- (1) (:) (: , 24pt,)

- ① 텍스트에 하이퍼링크 적용 -> '슬라이드 6'
- ② 그림 삽입
 - 「내문서WITQWPictureW 그림5.gif」
 - 자르기 기능 이용



[슬라이드 3] <<텍스트/동영상 슬라이드>>

(60점)

- (1) : (❖, ✓)
 ❖ (, 24pt, , : 1.5), ✓ (, 20pt, : 1.5)

- ① 동영상 삽입 :
 - 「내문서WITQWPictureW동영상.wmv」
 - 자동실행, 반복재생 설정

공업입지

❖ **공업입지**

- ✓ 기업의 업종과 업태에 따라 효율적인 입지전략을 설정해야 함
- ✓ 입지 선정에 있어서는 자연적 조건, 사회적 조건, 경제적인 조건을 모두 고려하여 최대의 효과를 얻을 수 있는 입지를 선정해야 함

❖ **Location of Industry**

- ✓ The economy is separated into public sector and private sector
- ✓ The industries can be classified on the basis of raw materials, size and ownership



3

[슬라이드 4] <<표 슬라이드>>

(80점)

- (1) (: , 18pt).

- ① 상단 도형 : 2개 도형의 조합으로 작성
- ② 좌측 도형 : 그라데이션 효과 (선형 위쪽), 그림자(오프셋 대각선 왼쪽 위)
- ③ 표 색 채우기(노랑)

주요 공업지역의 특징

① 분류 ② 특징

수도권	수도권 공업지역	풍부한 자본과 노동력, 대소비 시장, 편리한 교통
내륙지역	중부내륙 공업지역	첨단산업, 전자, 기계, 화학, 섬유, 전자공업
	영남내륙 공업지역	
해안지역	태백산 공업지역	석탄과 무연탄 산지 생산량 감소로 쇠퇴
	호남 공업지역	균형 발전, 대중국 교역의 거점
	남동임해 공업지역	수출입 교통 입지 제철, 석유, 중화학공업

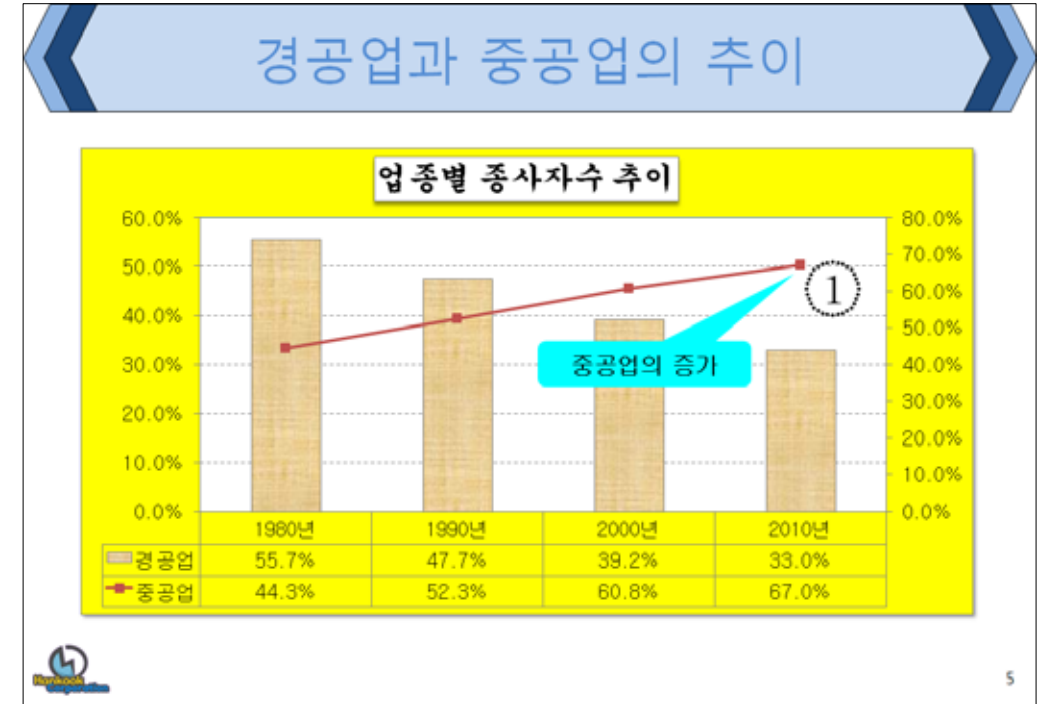
4

[슬라이드 5] <<차트 슬라이드>>

(100점)

- (1) : (, 16pt), (,)

- ※ 차트설명
- 차트제목 : 공서, 24pt, 굵게, 채우기(흰색), 테두리, 그림자(오프셋 아래쪽)
 - 차트영역 : 채우기(노랑) 그림영역 : 채우기(흰색)
 - 데이터 계열 서식 : '중공업' 계열을 표시이 있는 꺾은선형으로 변경 후 보조축으로 지정
 - 질감(파피루스) 채우기 : '경공업' 계열만
 - 데이터 테이블 표시
- ① 도형을 이용하여 '중공업의 증가' 표시(채우기 파랑 적용, 외곽선 없음, 투명도(50%), 굴림, 18pt)



[슬라이드 6] <<도형 슬라이드>>

(100점)

- (1) (: 3) (: , 18pt).
- (2) :

- ① 그룹화 후 애니메이션 효과 : 날아오기(왼쪽에서)
- ② 그룹화 후 애니메이션 효과 : 블라인드(세로)

